

Řešení dopravy



v Českém Brodě



Realizované akce v roce 2013

- zobousměrnění ulice Krále Jiřího
- úprava VDZ a SDZ středem náměstí a umožnění cyklistům průjezd náměstími všemi směry pomocí SDZ
- pasport přechodů
- přehled krizových míst v dopravě
- zvýraznění přechodů pro chodce křižovatka Zborovská – Jana Kouly

Zobousměrnění ul. Krále Jiřího

Výhody:

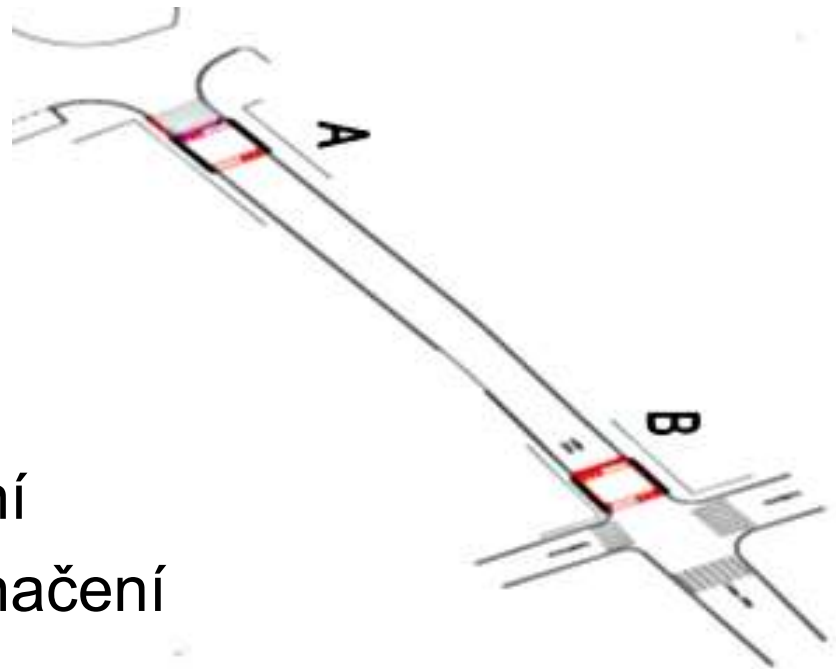
- rozložení dopravních vztahů
- přímý vjezd na náměstí
- snížení intenzity dopravy v ulici Kollárova a Jungmannova
- omezení tranzitní dopravy pomocí zpomalovacích prahů

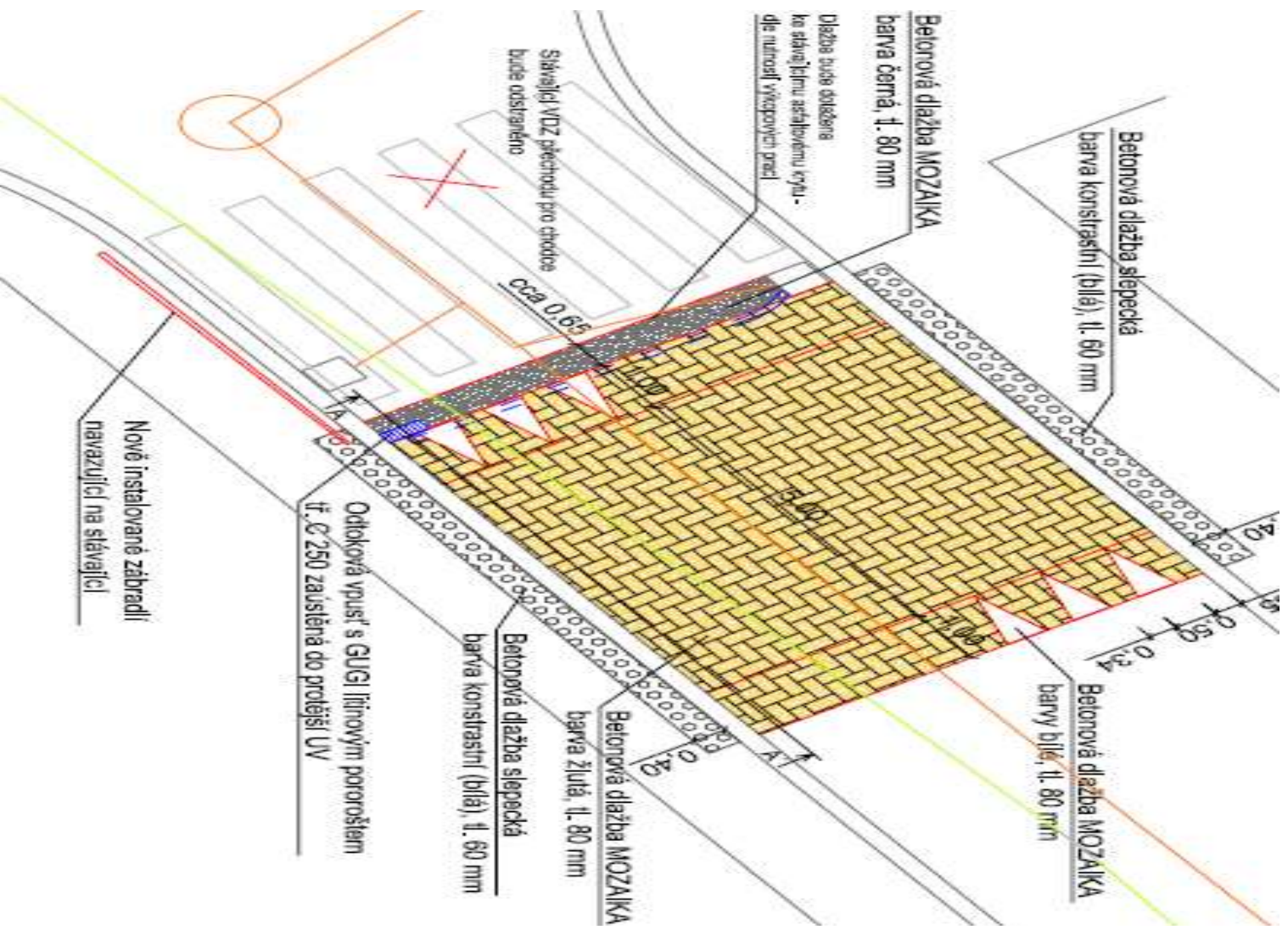
Nevýhody:

- nemožnost parkování po obou stranách
- zastavení jen pro zásobování
- zvýšení intenzit dopravy

Provedení:

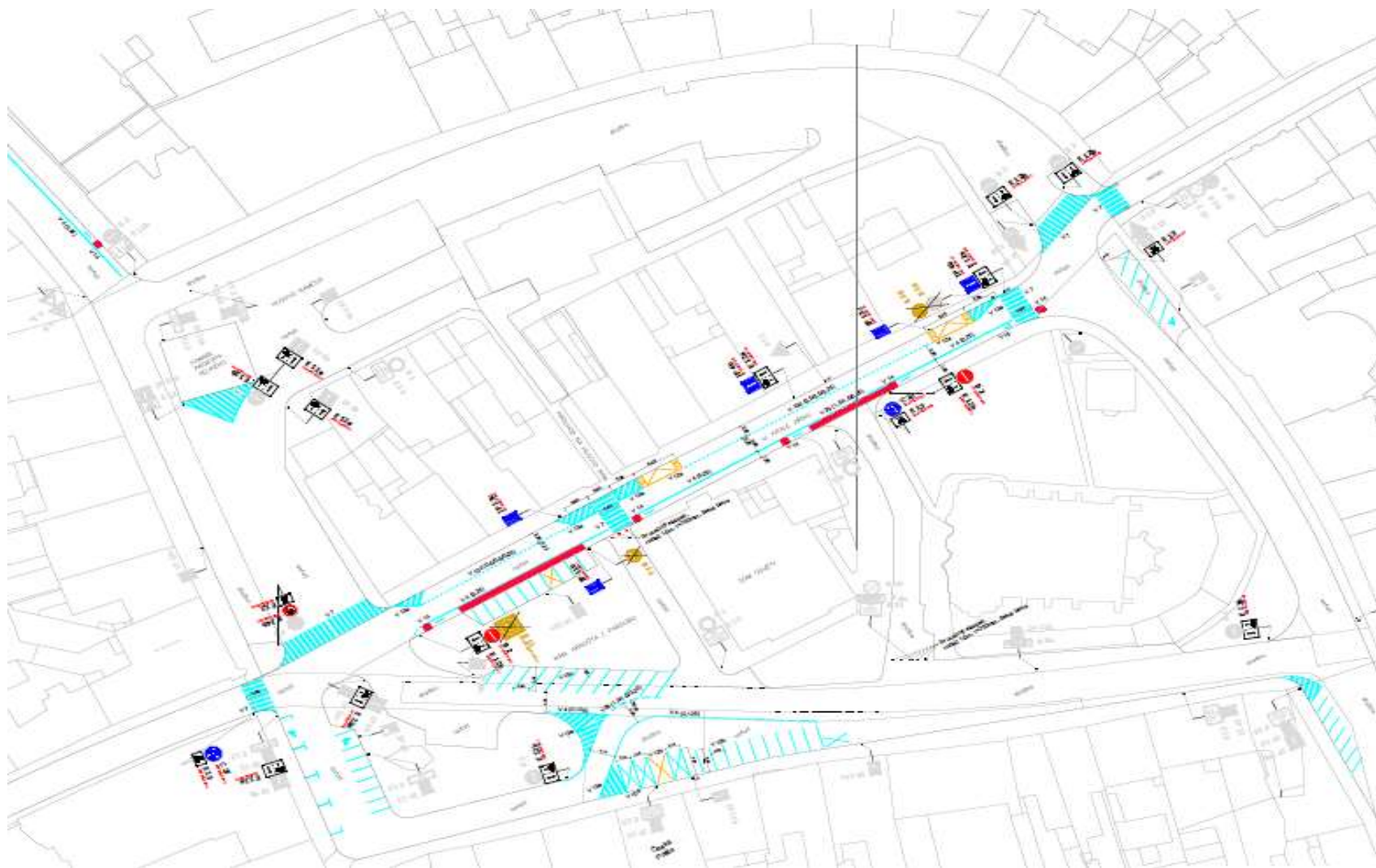
- zpomalovací prahy
- svislé dopravní značení
- vodorovné dopravní značení





**Úprava VDZ a SDZ středem náměstí a
umožnění cyklistům průjezd náměstími všemi
směry pomocí SDZ**

Pohyb cyklistů po náměstí



Dopravní značení



- Jízda cyklistů v protisměru

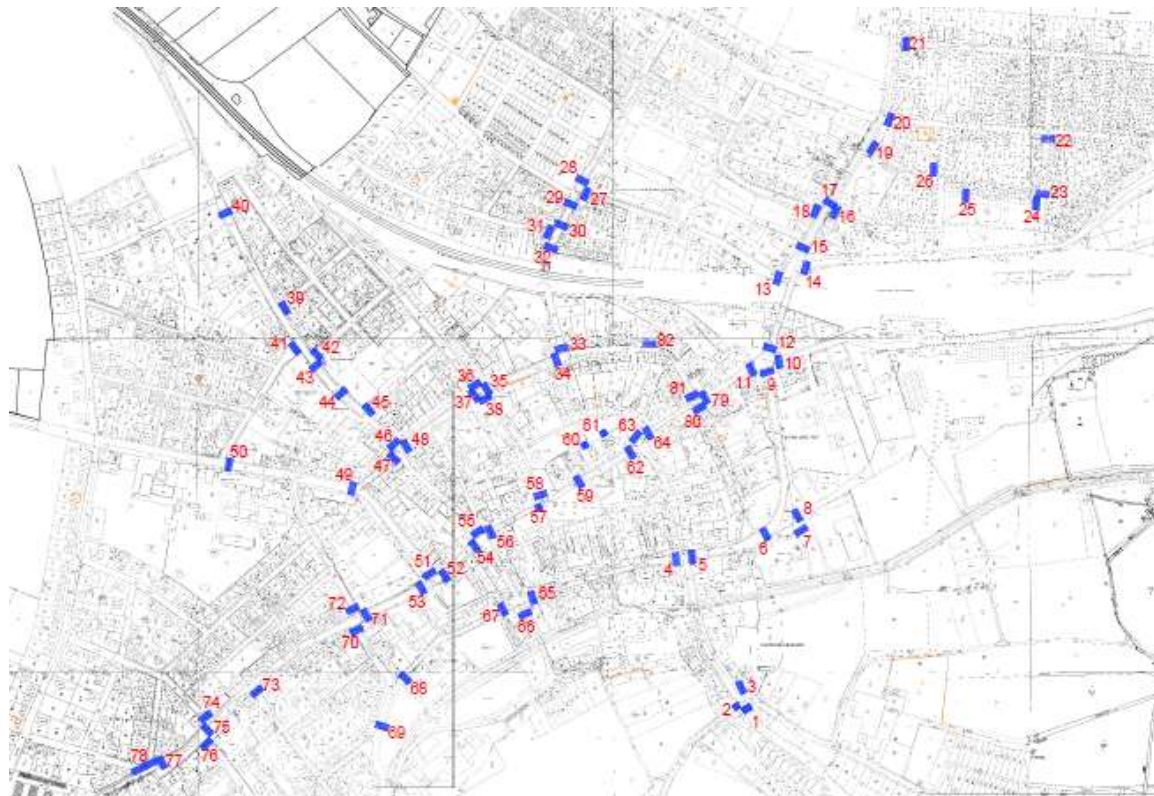


- Vjezd cyklistů v protisměru povolen



- Piktogramový koridor pro cyklisty

Pasport přechodů pro chodce



PASPORT PŘECHODŮ
M 1:400

1 ●	22R X	42R △	62R △
2 ●	23R X	43R △	63R △
3 / VZ	24R X	44R △	64R △
4R	25R X	45R △	65R △
5R △	26R X	46R △	66R △
6R △	27R	47R △	67R
7R △	28R	48R △	68R
8R △	29R	49R △ VZ	69R
9R △	30R	50R △ VZ	70VDZ
10R △	31R	51 /	71R
11 ●	32R	52 ●	72R
12R △	33R △	53 ●	73 ●
13R △	34R △	54 ●	74 ●
14R VDZ	35R △	55R	75 ●
15R	36R △	56R	76 ●
16R VDZ	37R △	57R	77 ●
17R	38R △	58R △	78R △ VZ
18R VDZ	39R	59R △	79 ●
19R VDZ	40R △	60R VDZ	80R
20R VDZ	41R △	61R VDZ	81 ●
21R VDZ			82R △

LEGENDA:

- △ Chybí-li veškeré značky na úrovni 400cm nad vozovku, v některých případech je vyřazen, ale zachován číslo úseku přechodu (T.0.04, je vloženo pouze v seznamu 602)
- VDZ Intenzivní dopravní značení je umístěno odděleně, je třeba ho číst
- △ Přechod je užitk. úseky, je vhodné sice označit světelně, například pomocí světelných, popř. svět. VZ
- Přechod je užitk. úseky, je vhodné sice označit světelně, například pomocí světelných, popř. svět. VZ
- R Chybí-li veškeré značky a jsou umístěny odděleně, je vyřazen, ale zachován číslo úseku přechodu
- X Přechod je užitk. úseky

Průběh měření a stav:

Objekt měření: měřičský úsek č. 010

Dát.	Spisový znak	Vypracoval	Controllor	Arch. úseky	Průběh měření a stav
A	Ing. Petr Macháček	Ing. David Štěpánek	Ing. Petr Václavík		19/2023
Obj.	Město Brno	Číslo:	Číslo úseku:		Formát: A4
Stav:	Pasport přechodů pro chodce				Stav: OP
Objekt měření:	Město Brno				Měřítko: 1:400
	PASPORT PŘECHODŮ				Číslo úseku: A.01

Přechod pro chodce přes ul. Zborovská



Křižovatka ulic Jateční - Prokopa Velikého



Křižovatka silnic II. a III. třídy a místní komunikace



Podjezd v ulici Sportovní



Křižovatka ul. Zborovská - Jana Kouly a Krále Jiřího



**Zvýraznění přechodů pro chodce
křižovatka Zborovská –
Krále Jiřího**

Úprava křižovatky pomocí VDZ s akustickým efektem



Děkuji za pozornost